

UKÁZKY DOBRÉ PRAXE POZITIVNÍCH ZMĚN V KRAJINĚ

Od drobných změn, které zvládnou místní dobrovolníci, přes větší, které zvládne sama obec, zázraky, které jdou udělat ve spolupráci se zemědělci. Ukázky spolupráce s neziskovými organizacemi, státním pozemkovým úřadem...

Přínosy zeleně

V extravilánu

- Podpora biodiverzity
- Podpora zadržování vody v krajině
- Snižování lokální teploty
- Zvyšování vlhkosti
- Ochrana proti větrné erozi
- Ochrana proti vodní erozi (splach, povodně)
- Zvyšování kvality krajiny z pohledu jejích uživatelů...

V intravilánu

- Zkvalitnění prostoru, kde se denně pohybujeme
- Redukce ohřívaných ploch sluncem
- Snižování povrchové teploty ulic
- Odpar vody rostlinami snižuje teplotu vzduchu
- Zvýšení zachytu dešťové vody v obci, menší tlak na ČOV
- ...



Náklady 4.000,-
Souhlas s výsadbou – město

Vysazeno komunitně... bábovky, káva, čaj, burza domácích květin...



Výsadba keřů ke hřišti

- Vytvoření dělící linie mezi hřištěm a soukromý pozemek
- Podpora biodiverzity
- Komunitní akce



Výsadba 100 stromů ke 100 letům republiky

- Komunitní akce
- Každý účastník si adoptoval jeden strom
- Obnova zeleně ve více částech města, včetně silnice
- Výsadba na více etap, každý si našel termín...



Každý stromek označen
citátem/textem, který tam
chtěli uvést „adopční
rodiče“







I s mizející silniční vegetací mohou dobrovolníci, obce, spolky něco dělat....



Komunitní akce, financování Sážíme stromy, souhlas s výsadbou KSUS, závazek péče obec Klučov...





VLEVO rozhrada – výsadba na hranici dvou pozemků – řešení při nedostatečné šířce pozemku obce/KSUS
Staré stromy – ideální ochrana před zemědělci a bidýlka pro dravce



Dolní Chvatliny – Mančice – Horní Chvatliny
Obnova vesnického sadu
Vznik komunitního prostoru pro společné akce



Obecní sad Františkov

- Společná sklizeň a moštování
- Co se nezkonsumuje na místě, může se vypálit

Komplexní pozemkové úpravy

- Státní pozemkový úřad realizuje jen části...
- Na spoustě obcí leží v šuplíku nedokončené projekty

Radovesnice II

- Realizace asfaltky – SPÚ
- Realizace výsadby – Sázíme stromy





Komunitní výsadba

- 43 stromů
- 30 dobrovolníků

Péči kromě obce bude zajišťovat dětská skupina v rámci Skautských patronátů

Projekt obnovy polní cesty Končice – Zbraň

- Vyprojektováno při stavbě D11 díky KoPÚ
- Realizováno po cca 15ti letech...





Obnova polní cesty Hořany – Poříčany

- Geodetické vytyčení – zastupitel
- Osetí travou – místní zemědělec
- Výsadba – Sážíme stromy
- Následné péče – obě obce





Propojka polních cest Tatce –
Skramníky – Chotutice – Chotouň

- Pozemek pod dráty
- Výsušná lokalita mimo dosah cest
- Kolmá parcela k zemědělským
lánům



Rostoklaty – výsadba sloupovitých habrů u hřiště

- Možnosti financování – Nadace Tipsport, Nadace Partnerství, Nadace ČEZ, místní firmy...



Národní plán obnovy – vybudování větrolamu

- Pozemek zemědělce
- Obec zajistila dotaci a realizaci

Větrolam a odhlučnění dálnice - Investor - zemědělec



A wide-angle photograph of a rural landscape under a clear blue sky. In the foreground and middle ground, a field is filled with numerous young, bare trees planted in rows. Each tree is supported by a wooden stake and a wire cage. A person wearing a pink jacket and dark pants stands in the middle of the field with their arms raised in a celebratory gesture. The background shows rolling green hills and a few more trees in the distance.

Biocentrum Lesná

- Výsadba 28 ovocných stromů
- Výsadba 8 listnatých stromů
- Výsadba 225 keřů
- Projekt – SPÚ v rámci KoPÚ (cca 2005)
- Oplocenka – obec
- Výsadba – Nadace Via, drobní dárci, Sážíme stromy

Němčice

- 4ha
- Projekt ČvT
- LIFE WILL



	HRANICE ZÁJMŮVÝCH PARCEL
	STAVANÍ POLNÍ CESTA
	CEKOVÁNÍ
	NAVŘZENÁ CESTA PRO PĚŠ
	NAVŘZENÝ LISTNATÝ STROM / LISTNATÝ KER
	VEDENÍ S RADIORELÉVOU TRÁSA, PLYNOVOD
	OPLODNÍ NĚROVÝCH VÝSAZEB

KATASTRÁLNÍ UZEMÍ		ZPRACOVATEL	
Němčice u Kolína (010491)		Ing. Zuzana Pelánová Zajčová	
PARCELNÍ ČÍSLA		Vysoká 70, 753 00 Husovice nad Bělou	
396, 825		IČ: 03862216 - zu.zajcova@gmail.com	
		807 357 059 - uzajcova.cz	
INVESTOR	Člověk v tísni, o.p.s. Šafaříkova 635/24, 120 00 Praha	Formát	A3
	IČ: 25755277	Stupeň	DPS
ZÁMĚR	VÝSADBA DŘEVIN V KATASTRU OBCE NĚMČICE	Datum	09/2024
		Měřítko	č. výkresu
KOORDINAČNÍ VÝKRES		1:3000	C.2

Myslivecká políčka Ratenice

Adaptační strategie ke změně klimatu – MAS/DSO/město/obec

https://pecky.cz/files/pecky/gallery/18709/699ed5d93bc39_adaptacni-strategie-mesta-pecky-na-klimatickou-zmenu.pdf

Návrhová část - koncept

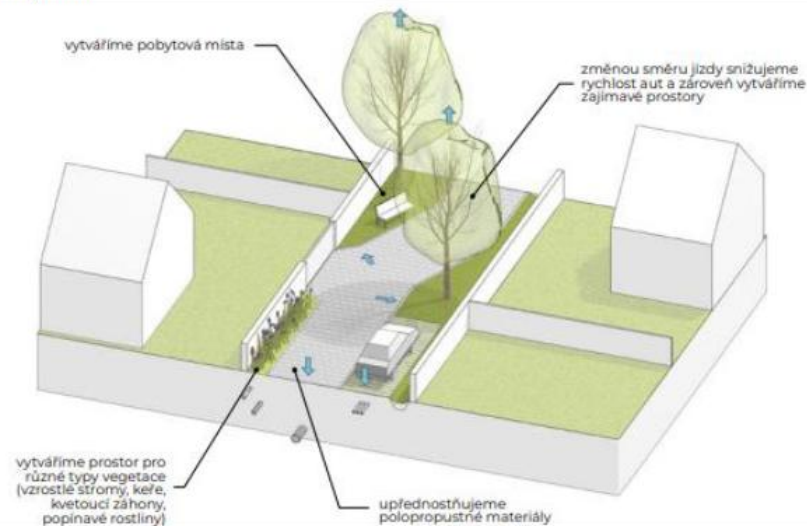
- zástavba
- ▨ záplavové území Q100
- ▨ správní území města Pečky
- vize města Pečky
- revitalizace toků
- biotop
- koncept sítě zeleně v ulicích
- liniová zeleň v krajině
- koncept
- stávající stav
- plochy zeleně
- koncept
- stávající stav
- polní cesty
- koncept
- stávající stav



5.10. Ulice šířky 8 m

Název veřejného prostranství

Ulice šířky 8 m



Foto



Ulice, obytný soubor Na Vackově, Praha



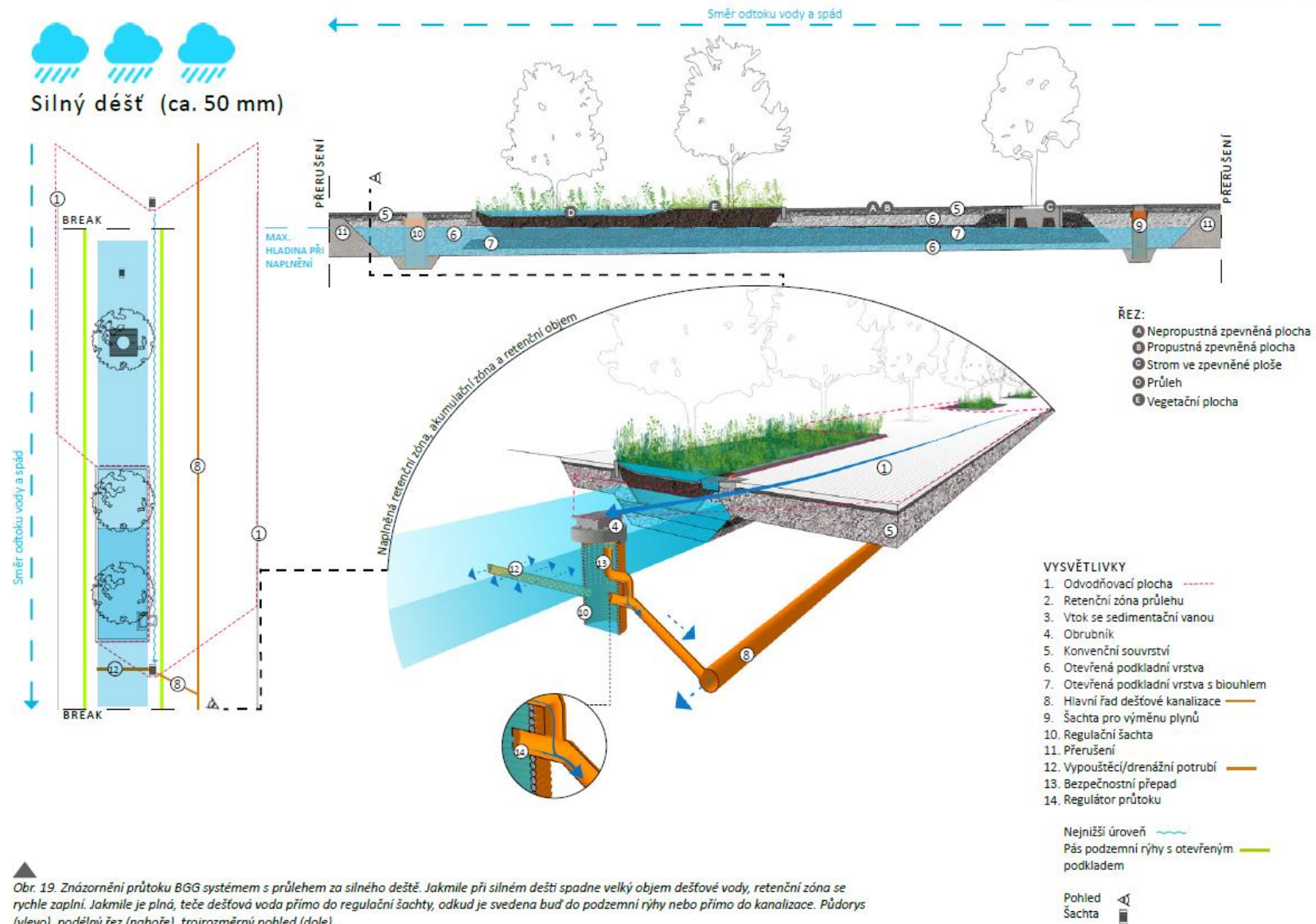
Obytná ulice, Houten, Nizozemsko

Popis

Jedná se o nejužší ulici s obousměrným provozem. Nejčastěji se nachází u rezidenčních čtvrtí se zástavbou rodinných domů, proto je zde kladen důraz na zdravé a kvalitní prostředí pro život obyvatel a v neposlední řadě i na ekologii. Opatření se zabývají především hospodařením s dešťovou vodou.

Živé ulice – edge (Malmö)

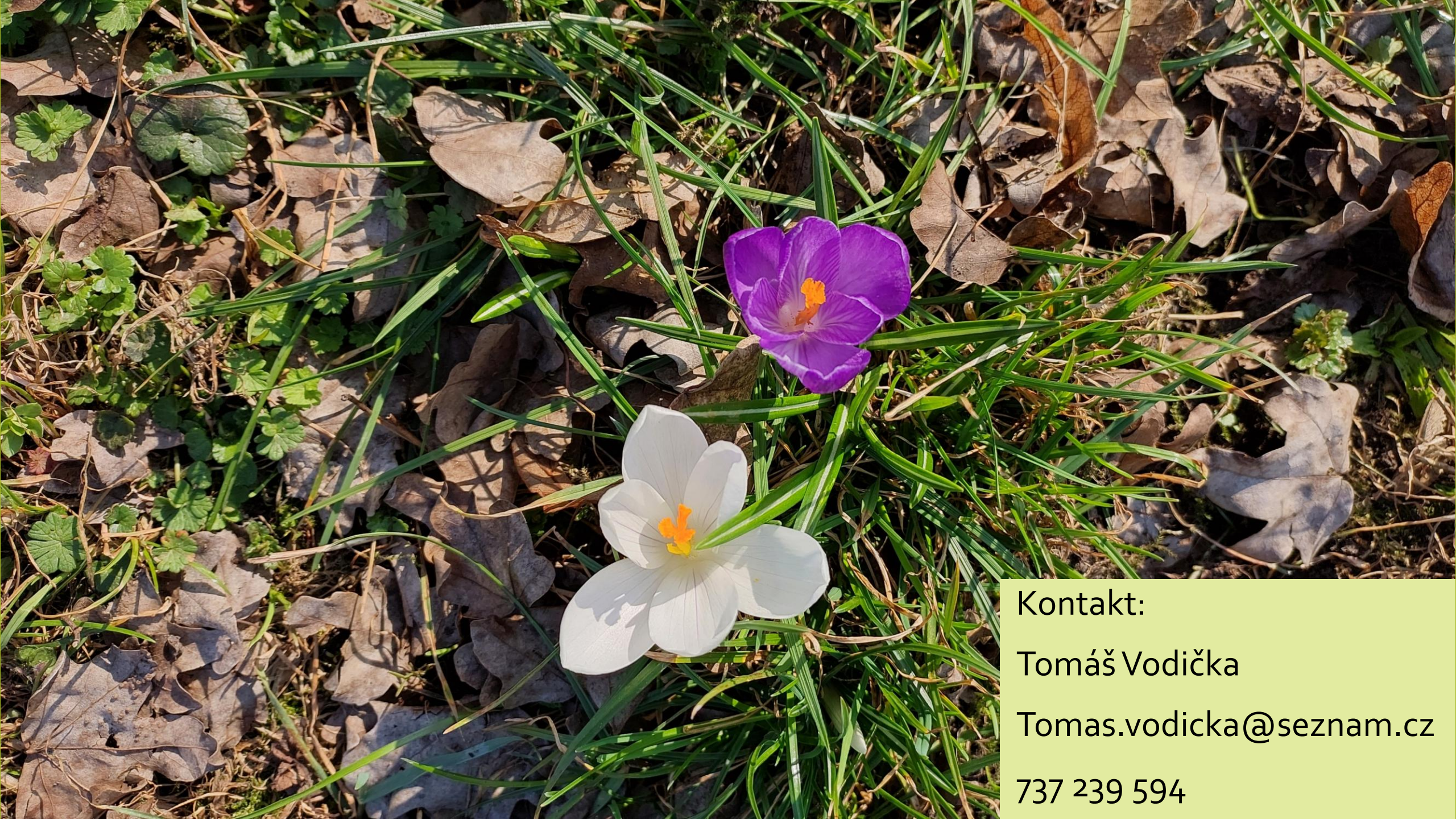
<https://bluegreengrey.edges.se/>



Obr. 19. Znárodnění průtoku BGG systémem s průlehem za silného deště. Jakmile při silném dešti spadne velký objem dešťové vody, retenční zóna se rychle naplní. Jakmile je plná, teče dešťová voda přímo do regulační šachty, odkud je svedena buď do podzemní rýhy nebo přímo do kanalizace. Půdorys (vlevo), podélný řez (nahole), trojrozměrný pohled (dole).

Financování

- OPŽP
- Plán obnovy
- Kraj (Stř. kraj titul STROMY)
- Nadace Via
- Nadace partnerství
- Nadace ČEZ
- Sázíme stromy
- Člověk v tísni – LIFE WILL



Kontakt:

Tomáš Vodička

Tomas.vodicka@seznam.cz

737 239 594